

Naherholung Hodenbachtal

Verbandsgemeinde Glan-Münchweiler
Ortsgemeinde Henschtal




Eichörnchenweg

Ausgangspunkt: Parkplatz hinterm Friedhof
Länge: ca. 8,5 km
Höhenmeter: ca. 150 m
Beschreibung: Vom Parkplatz gehen Sie in südwestlicher Richtung (Richtung Steinbach am Glan). Die Markierung führt Sie über die westliche Seite des Hodenbachtals mit herrlichen Aussichten. Durch Mischwälder umkreisen Sie den Frohnberg und wandern (in Fließrichtung) am Hodenbach entlang, zurück zum Ausgangspunkt.



Turmweg

Ausgangspunkt: Parkplatz hinterm Friedhof
Länge: ca. 5,0 km
Höhenmeter: ca. 130 m
Beschreibung: Vom Parkplatz gehen Sie in südwestlicher Richtung (Richtung Steinbach am Glan). Die Markierung führt Sie über die östliche Seite des Hodenbachtals durch Mischwälder auf die Hochebene am Sangerhof. Nutzen Sie die Gelegenheit, den Aussichtsturm mit seinem 360°-Blick ins Pfälzer Bergland zu besichtigen. Der Turm ist an Wochenenden und Feiertagen geöffnet. Während der Woche ist der Schlüssel zum Turm bei Fam. Rech, Sangerhof 3 erhältlich.



Planzeichenerklärung

- Standort
- Parkplatz mit Rundwanderwegen
- Parkplatz Henschtalhalle
- Friedhof
- Aussicht
- Sportplatz
- Hütte
- Schützenhaus
- Reiterhof



Eichhörnchenweg



Ausgangspunkt: Parkplatz hinterm Friedhof

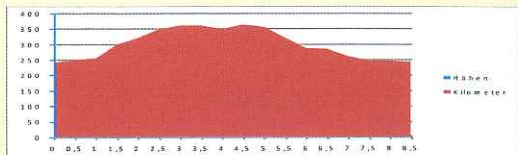
Länge: ca. 8,5 km

Höhenmeter: ca. 150 m

Beschreibung: Vom Parkplatz gehen Sie in südwestlicher Richtung (Richtung Steinbach am Glan).

Die Markierung führt Sie über die westliche Seite des Hodenbachtals mit herrlichen Aussichten.

Durch Mischwälder umkreisen Sie den Frohnberg und wandern (in Fließrichtung) am Hodenbach entlang, zurück zum Ausgangspunkt.



Turmweg



Ausgangspunkt: Parkplatz hinterm Friedhof

Länge: ca. 5,0 km

Höhenmeter: ca. 130 m

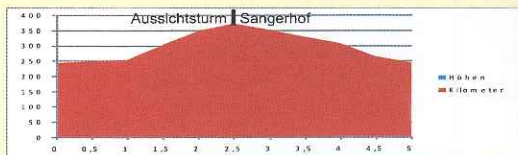
Beschreibung: Vom Parkplatz gehen Sie in südwestlicher Richtung (Richtung Steinbach am Glan).

Die Markierung führt Sie über die östliche Seite des Hodenbachtals durch Mischwälder auf die Hochebene am Sangerhof.

Nutzen Sie die Gelegenheit, den Aussichtsturm mit seinem 360°-Blick ins Pfälzer Bergland zu besichtigen.

Der Turm ist an Wochenenden und Feiertagen geöffnet.

Während der Woche ist der Schlüssel zum Turm bei Fam. Rech, Sangerhof 3 erhältlich.

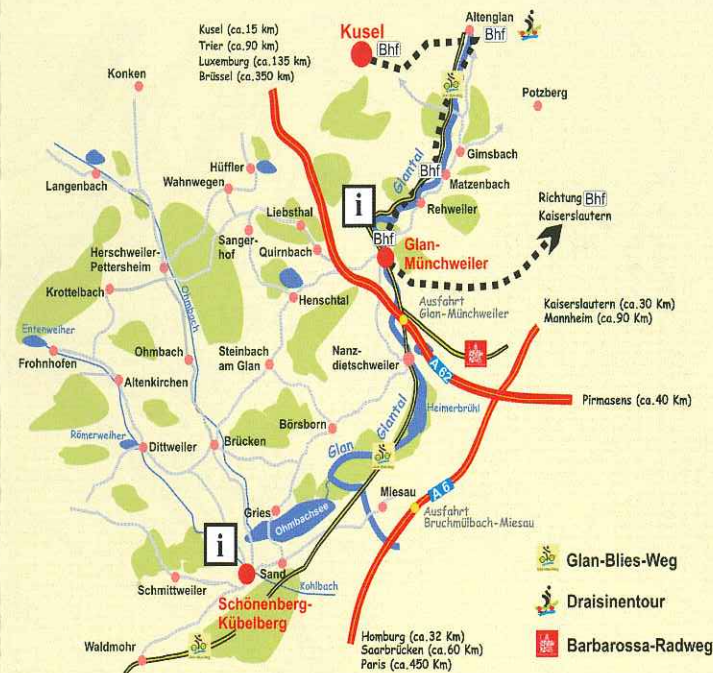


Das Glantal in der Pfalz.

Die **Urlaubsregion Ohmbachsee-Glantal** liegt idyllisch eingebettet im Pfälzer Bergland, welches ein Teil der Region Pfalz ist.

Schnell erreichbar durch den Autobahnanschluss Glan-Münchweiler an der A 62 nordwestlich von Kaiserslautern oder mit der Bahn.

Ihr Reiseziel für einen **Kurzurlaub** oder **Tagesbesuch**.



Herausgeber, Herstellung: VGV Glan-Münchweiler / Alle Angaben ohne Gewähr / Stand Mai 2016
Konzeption, Layout, Grafik und Text: VGV Glan-Münchweiler

Draußen im Glantal



Zu Fuß durchs Hodenbachtal (Wandervorschläge)



Das Glantal in der Pfalz.

Tourist-Info
Homburger Str. 3
66907 Glan-Münchweiler
Tel.: 06383 - 92 17 - 0
www.ohmbachsee-glantal.de
info@ohmbachsee-glantal.de